

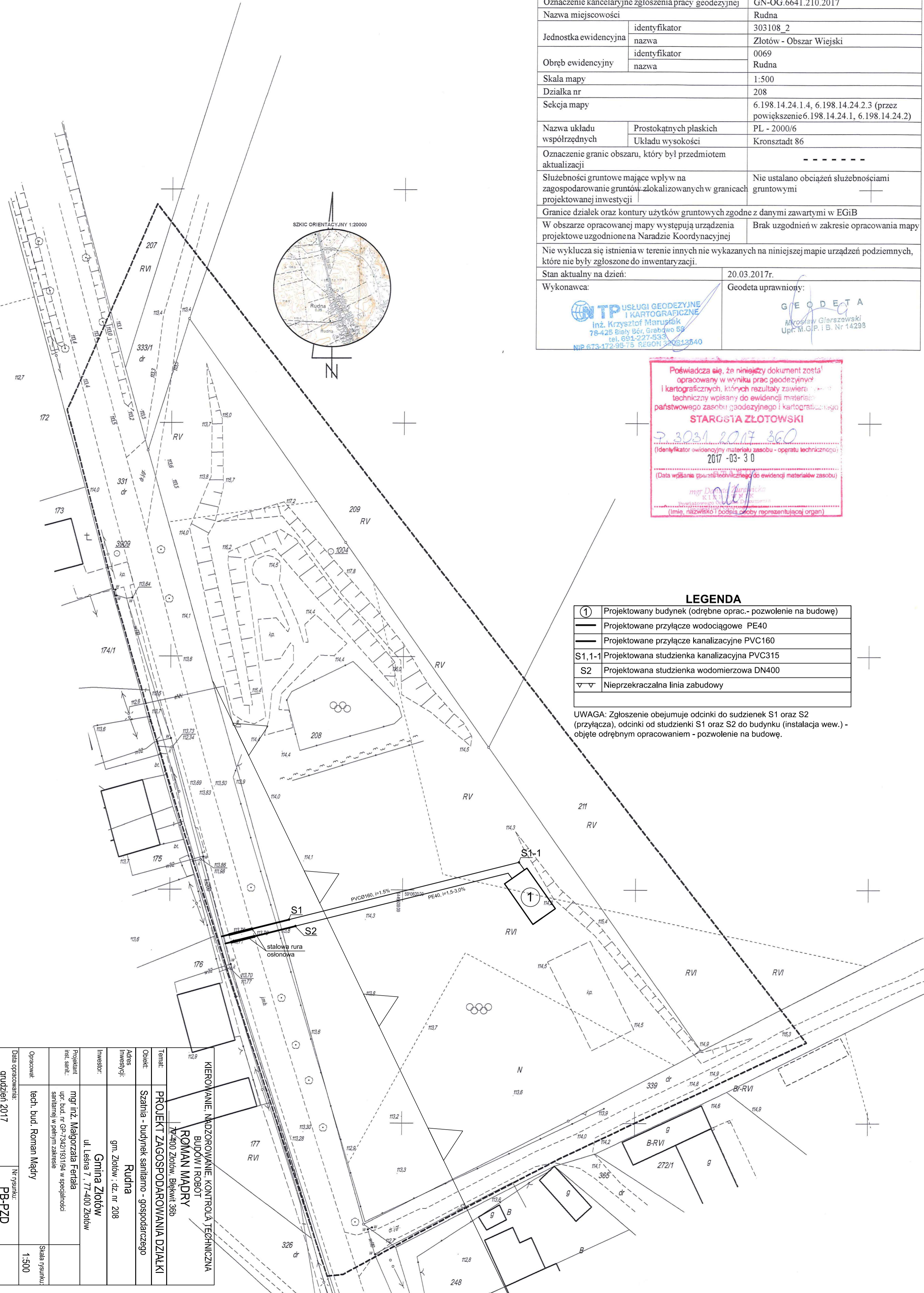


MAPA DO CELÓW PROJEKTOWYCH

Oznaczenie kancelaryjne zgłoszenia pracy geodezyjnej	GN-OG.6641.210.2017	
Nazwa miejscowości	Rudna	
Jednostka ewidencyjna	identyfikator	303108_2
	nazwa	Złotów - Obszar Wiejski
Obręb ewidencyjny	identyfikator	0069
	nazwa	Rudna
Skala mapy	1:500	
Działka nr	208	
Sekcja mapy	6.198.14.24.1.4, 6.198.14.24.2.3 (przez powiększenie 6.198.14.24.1, 6.198.14.24.2)	
Nazwa układu współrzędnych	Prostokątnych płaskich	PL - 2000/6
	Układu wysokości	Kronsztadt 86
Oznaczenie granic obszaru, który był przedmiotem aktualizacji	-----	
Służebności gruntowe mające wpływ na zagospodarowanie gruntów zlokalizowanych w granicach projektowanej inwestycji	Nie ustalano obciążeń służebnościami gruntowymi	
Granice działek oraz kontury użytków gruntowych zgodnie z danymi zawartymi w EGiB		
W obszarze opracowanej mapy występują urządzenia projektowe uzgodnione na Naradzie Koordynacyjnej	Brak uzgodnień w zakresie opracowania mapy	
Nie wyklucza się istnienia w terenie innych nie wykazanych na niniejszej mapie urządzeń podziemnych, które nie były zgłoszone do inwentaryzacji.		
Stan aktualny na dzień:	20.03.2017r.	
Wykonawca:	Geodeta uprawniony:	
 inż. Krzysztof Marusiak 78-425 Biały Bór, Grabdwo 58 tel. 691-227-533 NIP 673-172-95-75 REGON 320612540		 Miroslaw Gierszewski Upr. M.G.P. i B. Nr 14293



Poświadczam, że niniejszy dokument został opracowany w wyniku prac geodezyjnych i kartograficznych, których rezultaty zawiera ten dokument techniczny wpisany do ewidencji materiałów państwowego zasobu geodezyjnego i kartograficznego.

STARGIŃSKA ZŁOTOWSKI

3031 2017 360
 (Identyfikator ewidencyjny materiału zasobu - operatu technicznego)
 2017 -03- 3 0
 (Data wpisania operatu technicznego do ewidencji materiałów zasobu)

mgr Danuta Żurajska
 Kierownik
 Powiatowego Urzędu Geodezji i Kartografii
 (Imię, nazwisko i podpis osoby reprezentującej organ)

LEGENDA

①	Projektowany budynek (odrębne oprac.- pozwolenie na budowę)
—	Projektowane przyłącze wodociągowe PE40
—	Projektowane przyłącze kanalizacyjne PVC160
S1,1-1	Projektowana studzienka kanalizacyjna PVC315
S2	Projektowana studzienka wodomierzowa DN400
▽▽	Nieprzekraczalna linia zabudowy

UWAGA: Zgłoszenie obejmuje odcinki do studzienek S1 oraz S2 (przyłącza), odcinki od studzienki S1 oraz S2 do budynku (instalacja wew.) - objęte odrębnym opracowaniem - pozwoleniem na budowę.

Data opracowania:	grudzień 2017
Nr rysunku:	PB-PZD
Opracował:	tech. bud.: Roman Mądry
Projektant inż. sanit.:	mgr inż. Małgorzata Fertala
Projektant inż. bud. nr GP-7342/193194 w specjalności sanitarniej w pełnym zakresie:	
Investor:	Gmina Złotów ul. Leśna 7, 77-400 Złotów
Adres inwestycji:	gm. Złotów, dz. nr 208 Rudna
Objekt:	Szachnia - budynek sanitarno - gospodarczego
Temat:	PROJEKT NADZOROWANIE, KONTROLA TECHNICZNA BUDOW I ROBOT
Kierownik nadzoru budowlanego:	ROMAN MĄDRY
Adres nadzoru budowlanego:	77-400 Złotów, Białkowi 36b